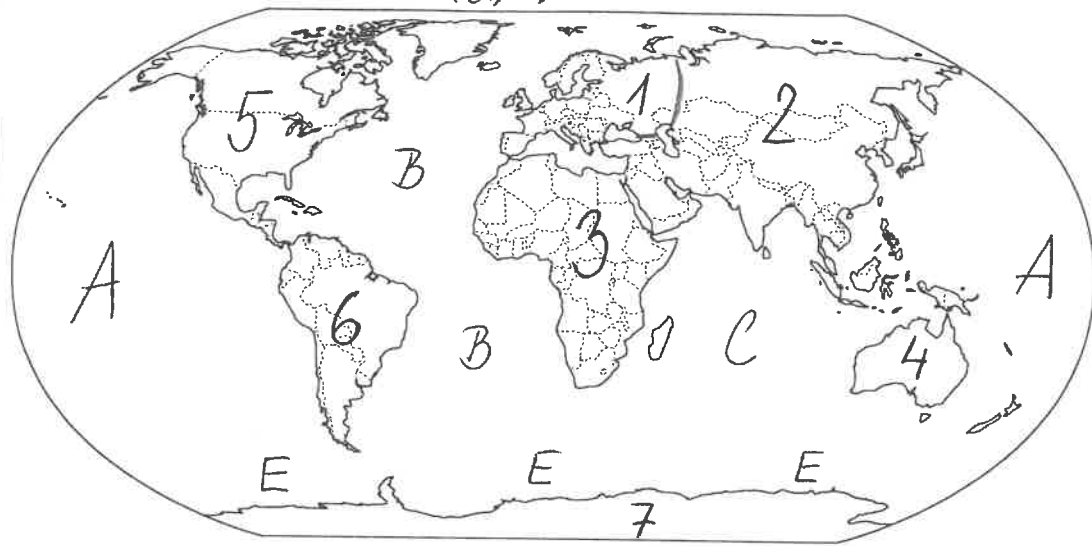


SVĚTADÍLY A OCEÁNY

(8)/D



SVĚTADÍLY

1. EVROPA
2. ASIE
3. AFRIKA
4. AUSTRALIE A OCEÁNIE
5. SEVERNÍ AMERIKA
6. JIŽNÍ AMERIKA
7. ANTARKTIDA
- (8.) ARKTIDA

OCEÁNY

- A) TICHÝ OCEÁN
- B) ATLANTSKÝ OCEÁN
- C) INDICKÝ OCEÁN
- D) SEVERNÍ LEDOVÝ OCEÁN
- E) JIŽNÍ OCEÁN

EVROPA

- druhý nejmenší světadíl
- druhý nejhustěji zalidněný

ASIE

- největší a nejlidnatější světadíl
- pohoří Himaláj, nejvyšší vrchol Mount Everest (8 849 m n.m.)
- Arabský poloostrov

AFRIKA

- druhý největší a nejlidnatější světadíl
- pouště (Sahara), savany, tropické deštné lesy
- řeka Nil
- nejvyšší hora Kilimandžáro (5.895 m n.m.)
- ostrov Madagaskar

AUSTRÁLIE A OCEÁNIE

- nejmenší světadíl
- ostrovy v Tichém oceánu (Nový Zéland, Fidži, Papua-Nová Guinea, ...)

SEVERNÍ A JIŽNÍ AMERIKA

- pohoří Kordillery (S.A.), Andy (J.A.)
- Mississippi (S.A.), Amazonka (J.A.) - nejdelsí řeky
- ostrov Grónsko (S.A.); Amazonský deštný les (J.A.)
- původní obyvatelé: Indiáni (Navahové, Apači, Siouxové, Čerokievé, Inkové, Mayové, Aztékové aj.)

ANTARKTIDA

- rozprostírá se kolem jižního pólu
- většina území pokryta ledovcem
- drsné přírodní podmínky
- není trvale osídlena (pólní výzkumné stanice)

ARKTIDA

- pólní oblast kolem severního pólu
- Severní ledový oceán, plovoucí ledové kry
- drsné přírodní podmínky
- území států: Norsko, Finsko, Rusko (Sibiř), USA, Kanada, Island, Grónsko vč. Laponska
- pův. obyvatelé INUITE („eskymáči“), ALEUTE, LAPONCI; osídlena velmi málo

Povrch a vodstvo Evropy

1. úžina Bospor
2. úžina Dardanely
3. Ialský poloostrov
4. Britské ostrovy
5. Kréta
6. Sicílie
7. Malta
8. Sardinie
9. Korsika
10. Mallorca
11. Baltská nížina
12. Černomořská nížina
13. Finská jezerní plošina
14. Morava
15. Vltava
16. Temže

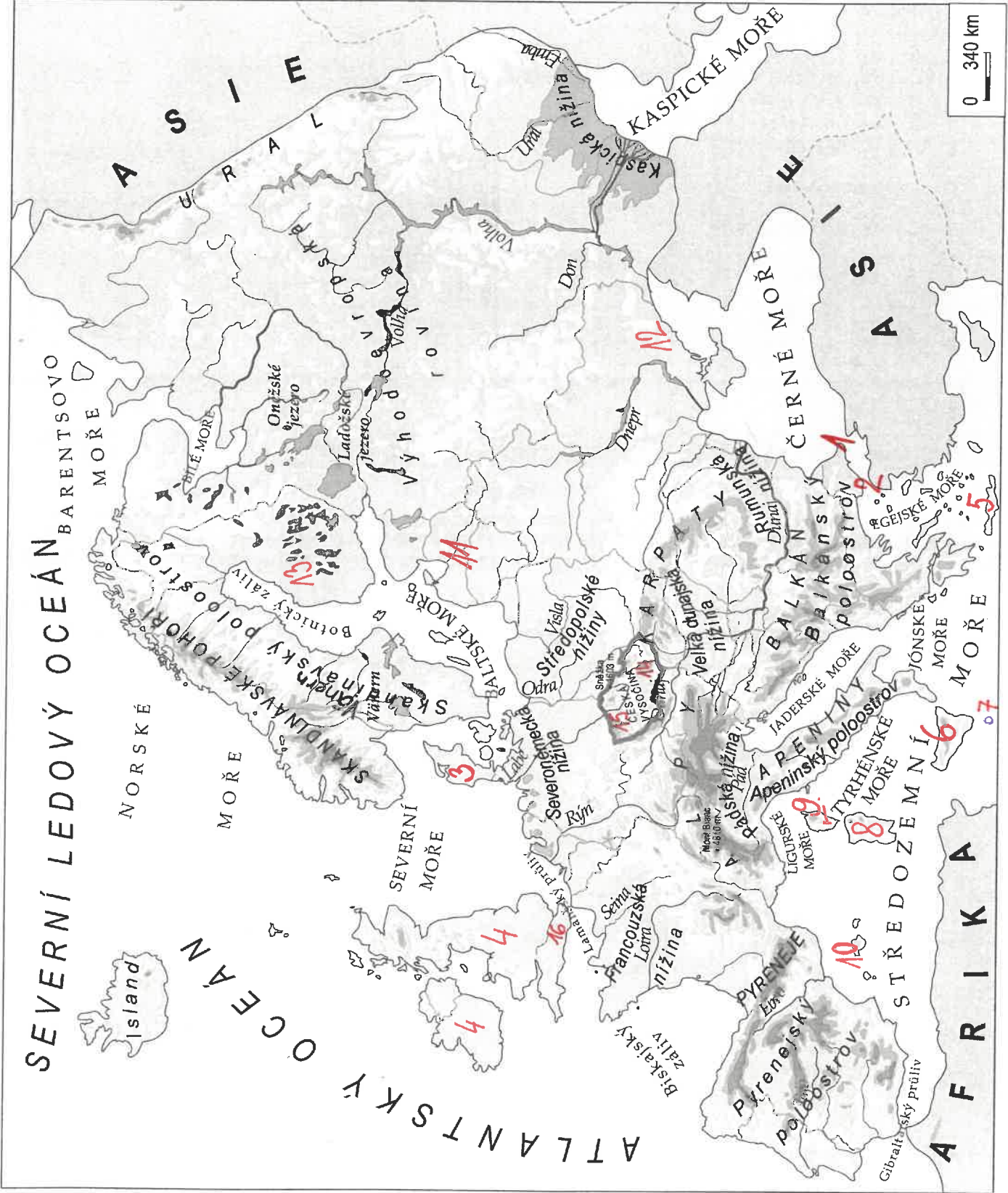
Legenda k mapě:

nížiny

vysočiny

Výšlovnost:

- Gibraltarský průliv [džibraitarský]
- Loira [loára]
- Seina [séna]
- Tajo [tacho]
- Vánern [venern]



EVROPA

POLOHA EVROPY:

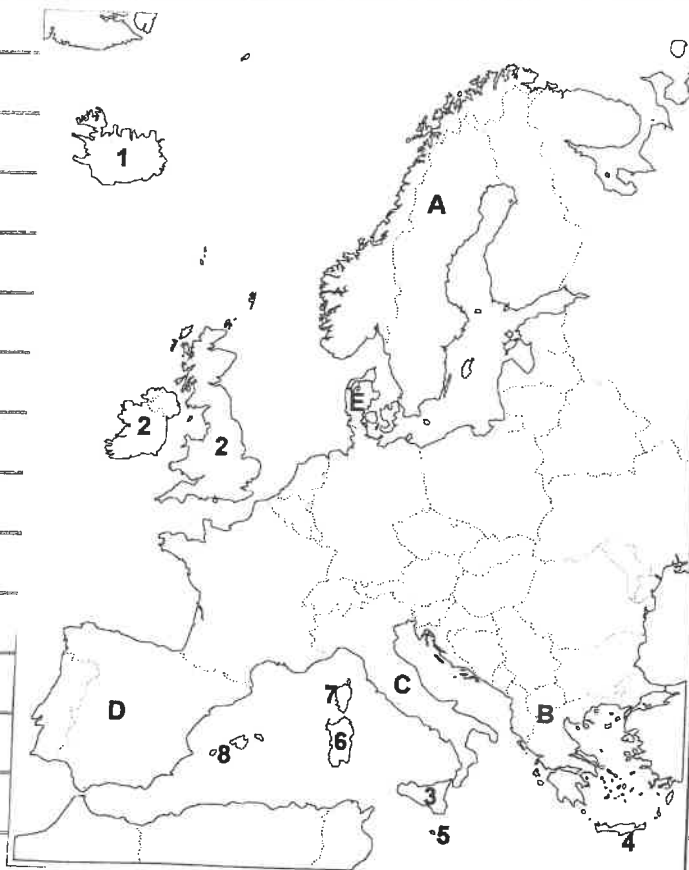
- Evropa leží na severní polokouli; 2. nejmenší světadíl

HRANICE EVROPY:

pohoří Ural, řeka Emba, pobřeží Kaspického moře, pohoří Kavkaz, Černé moře, úžina Bospor a Dardanely, Egejské moře, Středozemní moře, Gibralterský průliv, Atlantický oceán, Severní ledový oceán

POLOOSTROVY A OSTROVY EVROPY:

15.4.



poloostrovy:

- A Skandinávský poloostrov
- B Balkánský poloostrov
- C Apeninský poloostrov
- D Pyrenejský poloostrov
- E Jutský poloostrov

Ostrovy:

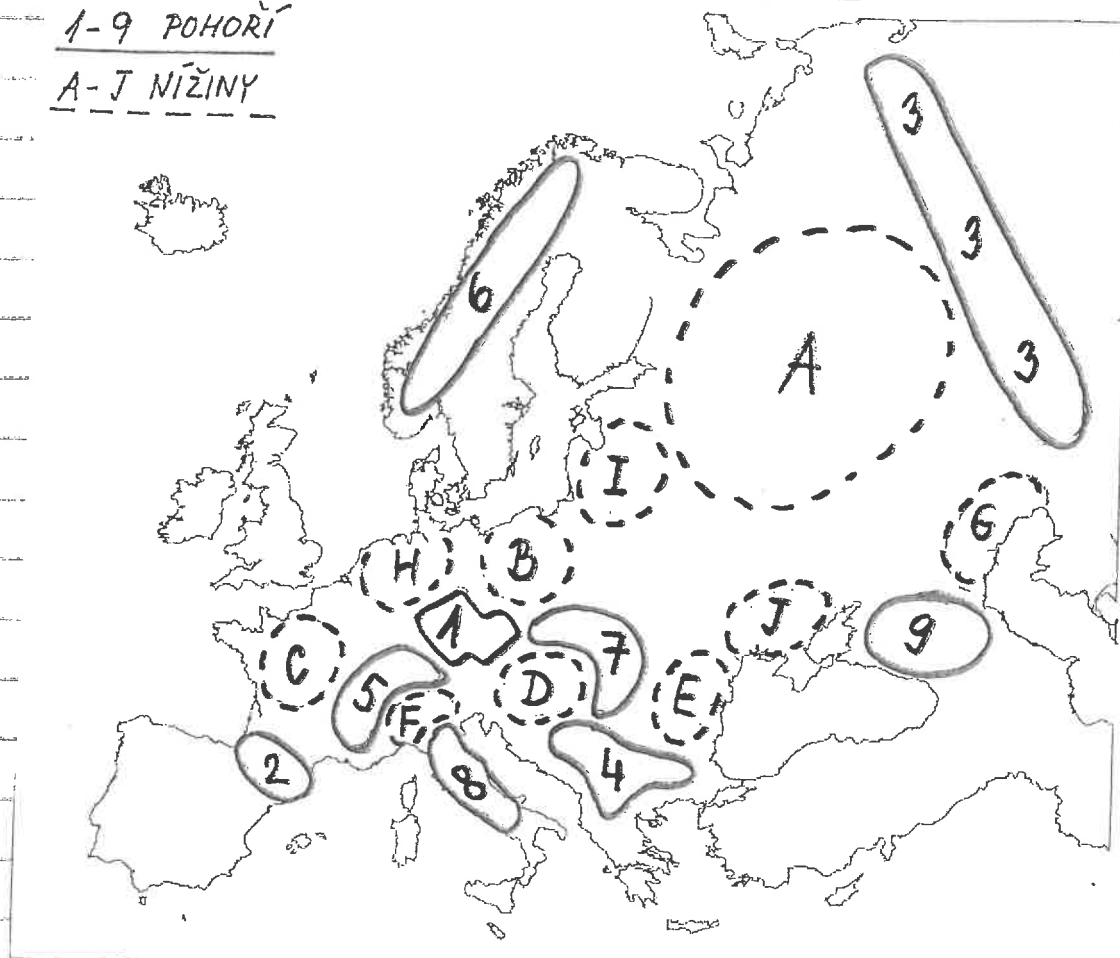
- 1 Island
- 2 Britské ostrovy
- 3 Sicílie
- 4 Kréta
- 5 Malta
- 6 Sardínie
- 7 Korsika
- 8 Mallorca

POVRCH EVROPY (pohoří, nížiny)

17.4.2024

1-9 POHOŘÍ

A-J NÍŽINY



POHOŘÍ EVROPY

1. Česká vysočina
2. Pyreneje
3. Ural
4. Balkán
5. Alpy, Mont Blanc (4810 m.n.m.)
6. Skandinávské pohoří
7. Karpaty
8. Apeniny
9. Kavkaz

NÍŽINY EVROPY

- A Východoevropská rovina
B Středopolské nížiny
C Francouzská nížina
D Velká dunajská nížina
E Rumunská nížina
F Pádská nížina
G Kaspická nížina
H Severoněmecká nížina
I Baltská nížina
J Černomořská nížina

VODSTVO EVROPY

oceány: Atlantský oc., Severní ledový oc.

moře: Kaspické m., Černé m., Egejské m., Středozevní m., (Jónské m., Tyrhénské m., Ligurské m.), Jaderské m., Severní m., Baltské m., Norské m., Barentsovo m., Bílé m.

zálivy: Botnický z., Biskajský z.

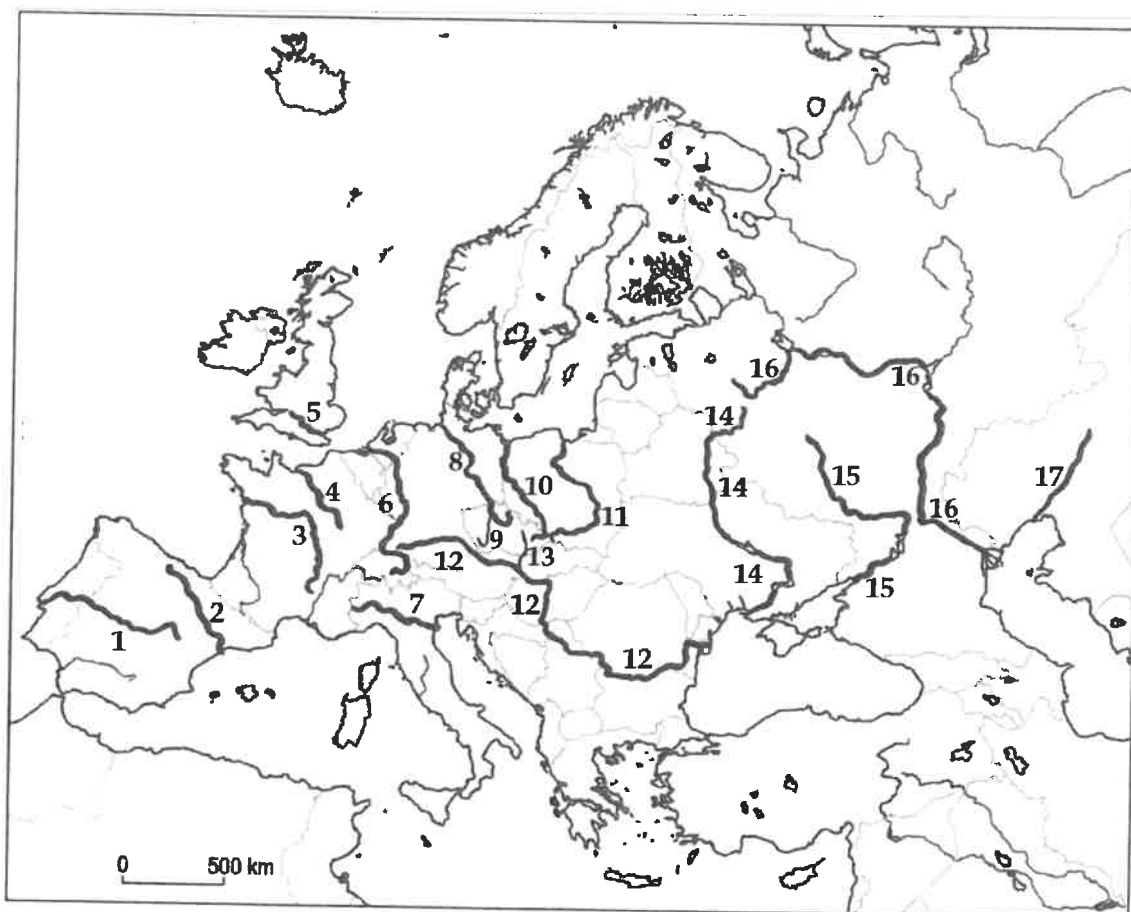
průlivy, úžiny: Gibraltarský pr., Lamanšský pr., úžiny Bospor a Dardanely

jezera: Oněžské j. (Rusko), Ladožské j. (Rusko), j. Vänern (Švédsko), Finská jezerní plošina (Finsko)
// Bodamské j. (Německo/Švýcarsko/Rakousko), Ženevské j. (Švýcarsko/Francie), j. Balaton (Maďarsko)

22.4.

řeky:

24.4.



- | | | | |
|----------|-----------|------------|-----------|
| 1. Tajo | 6. Rýn | 11. Visla | 16. Volha |
| 2. Ebro | 7. Pád | 12. Dunaj | 17. Emba |
| 3. Loira | 8. Labe | 13. Morava | |
| 4. Seina | 9. Vltava | 14. Dněpr | |
| 5. Temže | 10. Odra | 15. Don | |